



2025年度全日本オリエンテーリング選手権大会 スプリント競技

公式掲示板
(ブリテン4(追加の競技会情報)含む)

2026年2月8日(日) スプリント競技部門

第18回全日本オリエンテーリング選手権大会(スプリント競技部門)
The 18th Japan Sprint Orienteering Championships 2025

2026年2月4日(水)公表

安全管理上のお願い

- ・ 以下のような一般来園者の迷惑になる行為は、絶対におやめください。

× **一般来園者のすぐ近くを走りぬける**(衝突しなくても、大変危険に見えます。)

× 一般来園者と**衝突してしまったが、そのまま走り去る**(万が一衝突してしまった場合は、必ず**真摯に謝罪**してください。その後、**本部に報告**してください。)

× **誘導員の制止を振り切る**(大変危険です。失格になる場合があります。)

- ・ 寒い時期なので、競技開始前に十分なウォームアップをしてください。
(心臓血管系疾患での死亡事例があります)

緊急時の対応

<救助を待つ場合>

- ・競技中に動けなくなった場合はなるべく大きな音を出し、他の競技者に救助を求めてください。(笛の携帯を推奨します。)
- ・携帯電話を携行している場合は地図に記載されている緊急連絡先へご連絡ください。

<救助対象者を発見した場合>

緊急連絡先または付近のスタッフに連絡し、救護を開始してください。

<来園者から抗議を受けた場合>

すみやかに緊急連絡先または付近のスタッフへご連絡ください。

裁定委員

要項3から変更ありません

- ・本大会における裁定委員は以下の3名です。(以下敬称略)

中村 憲 (KOLA) 和歌山県

小林 美咲(ES 関東 C/まめ) 東京都

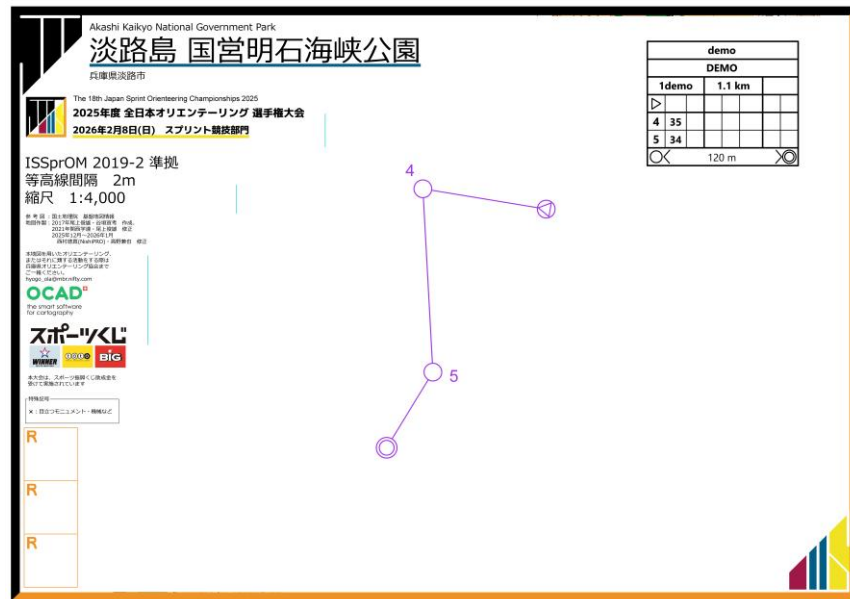
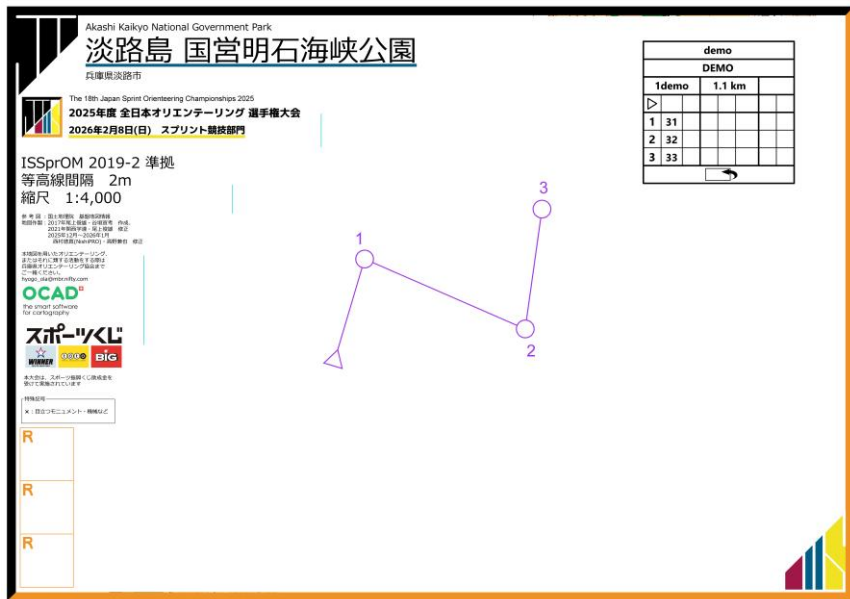
高村 卓 (上尾 OL クラブ) 埼玉県

選手権クラス 入場締切・通信機器制限

要項3から変更ありません

- ・選手権クラスに出場する選手は、本部（会場）で配布物を受け取り、10:00～10:30 の間に、隔離区域へ入場してください。
- ・選手権クラス待機所まで会場から1.4km徒歩20分です。
- ・10:30 以降はフィニッシュまで一切の通信機器(スマートフォンやタブレット等)の使用を禁止します。ただし、GPS(GNSS)機能を有する機器(時計等)は、画面をテープで加工するなどして、競技中およびすべてのクラスのスタート閉鎖時刻の14:31 まで、地図や距離の表示が見られない状態とした場合の携行は可能とします。また、GPSの記録は 14:31 まで公表しないでください。

両面 2 マップ（マップフリップ）例



- ・両面2マップ（マップフリップ）は1枚目を表に、見えないように配布します。
- ・対象クラスは要項3をご覧ください。

立入禁止区域

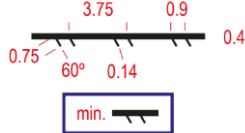






要項3から変更ありません

・危険箇所や花壇など渉外安全上の理由のために立入禁止としている箇所に加え、競技性向上のために立入禁止とした箇所があります。

・使用しているテープは**黄黒**テープです。

・全ての立入禁止場所に以下の施しがあるわけではありません。地図表記に従って競技を行ってください。

・立入禁止場所付近には監視スタッフが常駐しています。通行した場合は失格となります。

地図表記		現地（イメージ図）	
518 通過不能の柵または手すり 		オレンジ色の柵  <small>※コーンの色は写真と異なる可能性があります。</small> <small>※コーンバー黄黒テープで強調されています。</small>	
708 立入禁止の境界 + 709 立入禁止区域 		黄黒テープ（腰の高さ）  <small>※実際は黄黒テープです。</small>	
520 立入禁止区域 		411 通行不能の植生 	現地（イメージ図）  <small>※植生の輪郭強調や隙間を埋める等で黄黒テープを使用しています。</small>

立入禁止区域

要項3から変更ありません

- ・立入禁止を表すテープの色は**黄黒**です。



こちらに実物
を掲示します。

http://amazon.co.jp/dp/B07KGHFVX8?ref=cm_sw_r_cp_ud_dp_2KAMW2820FSFC2NM73RH&ref_=cm_sw_r_cp_ud_dp_2KAMW2820FSFC2NM73RH&social_share=cm_sw_r_cp_ud_dp_2KAMW2820FSFC2NM73RH&th=1。

立入禁止区域

- ・ 地図表記あり、現地に施しができない可能性がある立入禁止区域の例：小さい花壇



コントロールガード・パトロールの配置

要項3から変更ありません

- ・ 競技中の事故やトラブルを防ぐため、競技エリア内にコントロールガードやパトロールを配置しています。
- ・ 競技中に注意喚起のため、声をかけることがあります。予めご了承ください。

その他

要項3から変更ありません

- ・クラスごとに競技時間が設定されています。(詳細は要項3 参照)
競技時間を超えた場合、失格となるだけでなく、搜索の対象となることがあります。
フィニッシュ閉鎖時刻前でも、競技時間を超えた場合、または競技時間を超える可能性があると判断した場合は、速やかにフィニッシュへ向かってください。
- ・公園の閉園時刻は16時です。この時刻までに退園してください。
- ・撮影機器は競技者以外の来園者等の他者との事故やトラブルを防ぐため、静止画と動画ともに競技中に使用することを禁止します。
- ・ピン付きシューズを禁止します。