

2023 年度全日本オリエンテーリング選手権大会 スプリント競技

# ブリテン4

追加の競技情報

Published on 2023/1/3



# 入場時刻

- 入場は選手権クラス、選手権クラス以外とも9:00-10:00です。
  - ◆10:00以降、競技前の選手の退場は制限されます。
  
- 選手権クラスでは、入場に間に合わない場合競技に参加できません。
  
- 選手権クラス以外で、入場に間に合わない場合は、
  - ◆問い合わせ先([jsoc@orienteering.or.jp](mailto:jsoc@orienteering.or.jp))までお知らせください。当日急な事情で遅れる際も、同様をお願いします(どうしてもメール連絡できない場合、電話 080-8733-5431 鈴木まで)。
  - ◆入場ルートは、会場レイアウトに記載の通り、途中よりスタンドを通り抜けるようにしてください。

# ブリテンの訂正

ブリテン3.0公開以後に、次の訂正をいたしました。(3.1で反映済)

- 競技エリア（トレイン）の状況 > その他の立入禁止区域
  - ◆当日の状況と異なる右図を例として掲載していました。
- 表彰 > メダル授与対象
  - ◆Eクラス
    - 上位: 3名
    - 学生特別表彰: 3名
    - 18歳以下: 3名
  - ◆A/Bクラス 上位3名
- 演出 > ビジュアル、ウイニング・タイム
  - ◆ビジュアル前は × 第一中間 → ○ 第二中間



上記3点につきまして、訂正しお詫び申し上げます。

# 安全管理上のお願い

初心者の方は特に以下をお読みください。

一般来園者の迷惑になる行為は、絶対におやめください。

× 一般来園者のすぐ近くを走りぬける(衝突しなくても、大変危険に見えます。)

× 一般来園者と**衝突してしまっただが、そのまま走り去る**(万が一衝突してしまった場合は、必ず**真摯に謝罪**してください。その後、**本部に報告**してください。)

× **誘導員の制止を振り切る**(大変危険です。失格になる場合があります。)

× 車道を走る(そのようなコース設定はしていません。)

# 通行禁止・立入禁止の現地表示 / 誤進入時

- 現地で通行禁止や立入禁止の境界を表す臨時の設置物は、必ず **青黄テープ** を使用しています。
- 一部を除きコーンを設置しています。ただし、すべてのコーンが通行禁止や立入禁止の境界を表すものではありません。
- 特に設置物を設けず、誘導員が通行禁止や立入禁止の境界を案内している箇所があります。
- なお、ブリテン3では全ての箇所で **青黄テープ** を地面に這わせている旨表示していましたが、一部で腰高に浮かせている箇所があります。
- ブリテン3で立入禁止区域(3)に示した「518 通過不能の柵または手すり」で表される設置物は、**通常その記号から想定されるより視認性が低い**ですのでご注意ください。
- 立入禁止区域に入った場合、特に悪質な場合を除き、誤進入した地点に戻ってから競技を再開した場合は失格としません。

# サイクリングコース、ランニングコース

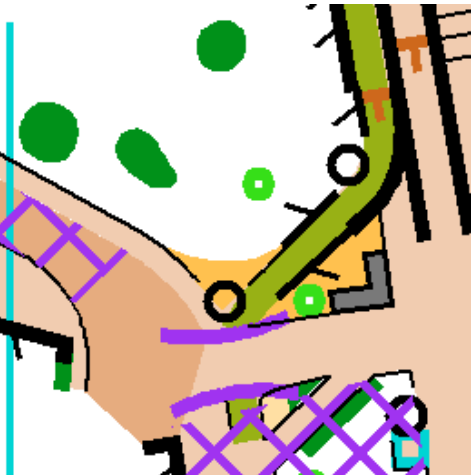
- サイクリングコースとランニングコースは、必ずブリテン3の11ページに記載の通行方法に従って通行してください。
  - ◆ 会場である競技場に入場する際に、サイクリングコース・ランニングコースの様子を確認できます。
- サイクリングコースの横断点のうち **1箇所**は、横断歩道を模した標示およびコーンが設置されておらず、誘導員のみ箇所がありますので、**ご注意ください**。ブリテン3記載の通り、地図の表示に則り、**誘導員の指示に従って横断してください**。(次ページ参照)
- 通常想定されるルートでは、サイクリングコースを横断する回数は5回以内程度を見込んでいます。また、通常想定されるルートでは、ランニングコースを概ねその進行方向と同一方向に進むこととなり、逆方向に進む必要は殆どないことを見込んでいます。
- ランニングコースおよびサイクリングコースの場所は、次のWebページなど、公開されている地図等から把握できますので、適宜ご確認ください。
  - ◆ [https://www.tokyo-park.or.jp/park/map/komazawa\\_map.pdf](https://www.tokyo-park.or.jp/park/map/komazawa_map.pdf)



# 誘導員のための横断点



- この2つの例は同じ箇所を撮影しています。誘導員の指示に従い横断してください。
- 下図、紫網掛け部は車道ですのでご注意ください。



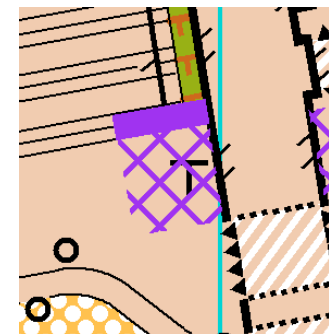

◀ 地図表記





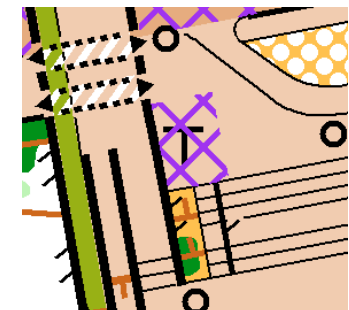
# 注意の必要な立入禁止箇所

- 競技区域内に、バスケットボールの半面コートがあります(2箇所)。「709 立入禁止区域」により、周辺の立入を禁止しています。
    - ◆ バスケットゴールを「525 小さな塔」で表記しています。
  - バスケットコート利用者と衝突しないよう、注意してください。
  - 地図表記1の場所は、その一辺に青黄テープを地面に這わせ、「708 立入禁止の境界」で地図に表示しています。
  - それ以外の辺や地図表記2の場所には現地表示はありませんが、危険のないよう通過してください。
  - 地図表記1の場所には、係員を配しています。係員の指示があれば、それに従ってください。
- ※ 写真ではコーンを使用していますが、当日、現地にはコーンはありません(×印)。



▲地図表記1

▼地図表記2





# 裁定委員

裁定委員は、次の3名です。

村越 真	(M21A)	静岡OLC
西下 遼介	(M21A)	丘の上/上尾OLC
渡辺 円香	(W21A)	ES関東C

2023 年度全日本オリエンテーリング選手権大会 スプリント競技


# ブリテン 4 (追加分)

Published on 2023/1/6



# 立入禁止区域の境界

- 709 立入禁止区域の境界を、断続的に標示する際(地図上の破線部)は、コーンを数メートル～十数メートル程度おきに置き、青黄テープおよび看板を設置しています。コーンの間隔は見通し等の状況によります。
- なお、看板は他の立入や通過を禁止する部分にも設置しています。
- 709 Out-of-bounds boundary (dashed line on the map) is marked intermittently with cones spaced a few meters to a dozen meters apart, blue and yellow tape, and signs. The intervals depend on visibility and other conditions.
- Signs are also placed in the other out-of-bounds areas and passage is prohibited.



# カラーコーン

- 競技にかかる通行禁止、立入禁止その他の規制を示すために使用しているカラーコーンは、色およびサイズが複数種存在しています。
- 意味に差はありません。
- There are several types of color cones with different colors and sizes used to mark out-of-bounds area, prohibited passage, and other restrictions on the competition.
- There is no difference in meaning.



# 仮設の通行不能の柵または手すり

- ブリテン3のp.10 立入禁止区域 (3) に示す通行不能の柵または手すり (518)の端部にモニュメントがあるところがありますが、地図表現の都合上省略しています。
- 猫はモニュメントの一部ではありません。
- 右図は柵の設置前です。
- There is a monument at the edge of the impassable fence or railing (518) shown in Bulletin 2, p. 8 Out-of-bounds area(3), but this has been omitted for the sake of map drawing.
- The cat is not a part of the monument.
- The right figure shows the monument before the fence was installed.

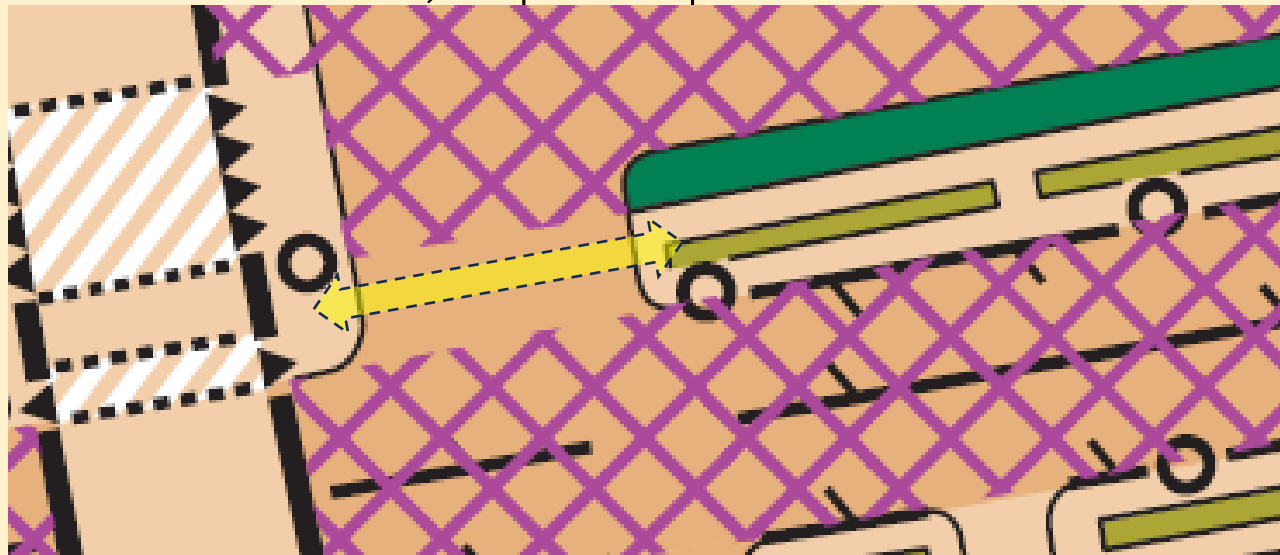


# スタートチャイマー

- スタートチャイマーは、出走時刻の4秒前から1秒ごとに4回鳴ります。
- ただし、諸般の事情により変更する可能性があります。その際はスタート地区で案内します。

# 舗装区域(濃色部分)

- 舗装区域(501)のうち車や歩行者の通行量が多い部分(より濃い色で示される部分)で下図のように通行を禁止していないところがあります。
  - ◆ ほとんどの部分は、立入禁止区域(709)で通行を禁止しています。
- 自動車の通行がありますので、注意して通行してください。
- There are areas of the paved area (501, indicated by a darker color, many traffics) that are not overprinted with out-of-bounds area (709). You can pass through the paved area without out-of-bounds area (709), yellow allows in the figure.
  - ◆ Most of the area is overprinted with out-of-bounds area (709).
- There will be automobile traffic, so please pass with caution.





# 小規模な通行不能部分

- 画像のような地図に記載のない小規模な通行不能部分があります。
- 大きさは概ね3 x 3m以内です。

- There is a small impassable section not shown on the map as shown in the photo.
- The size is generally within 3 x 3 m.





# 横断点の記号と直交路

- 横断点の記号が、直交する園路その他を塞いでいるように見える箇所がありますが、通行に差し障りありません。
- The symbols of 710.1 Crossing points appear to block orthogonal park roads and others in some places, but this does not impede traffic.

